

Bagneux


Dossier architectural

PLAN DE SITUATION

Réseau de Transport Public du Grand Paris

MAITRISE D'OUVRAGE

Société du Grand Paris
30, Avenue des Fruitiers
93200 SAINT-DENIS



GROUPEMENT EMETTEUR:



EMETTEUR: Berrut

Ce document est la propriété de la Société du Grand Paris. Toute diffusion ou reproduction intégrale ou partielle faite sans l'autorisation préalable et écrite de la Société du Grand Paris est interdite.

Indice	Date	Libellé	Établi	Vérfié	Validé / Approuvé	
					LAB	MA
01	2019/04	Création				
MODIFICATIONS						

Code GED : PN1206-3_05_AVB_ARC_001035_01

Nom du fichier : PN1206-3_05_AVB_ARC_001035_01-014180_A.dwg

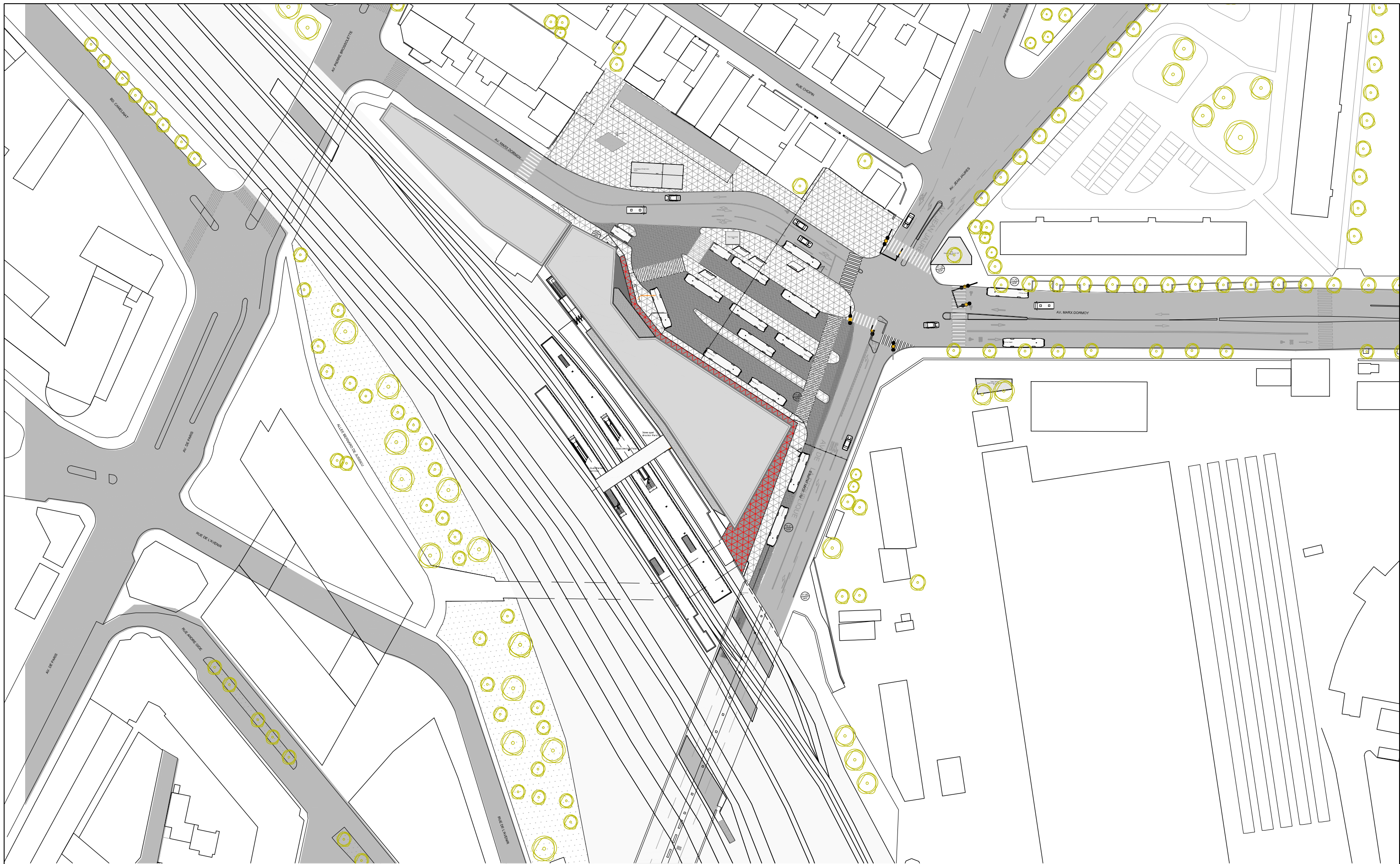
Confidentialité Interne Emetteur (Optionnel) : 003_33380_BRN_AVB_IGC_ARC_014180_A

CONFIDENTIALITE : C1

ECHELLE : 1/2 000

15SO	19BAG	TTT	IGC	PN1206-3	05	AVB	ARC	001035	01	A
Secteur	Objet	Niveau	Spécialité	Emetteur	Discipline	Phase	Type de document	N° Informatif GED	Indice GED	Indice Interne Emetteur

Format : A3 Nivellement : NCF IGN 89 Sys.coord. Projection : RGF93-CC48 3



Châtillon-Montrouge

Réseau de Transport Public du Grand Paris

MAITRISE D'OUVRAGE

Société du Grand Paris
30, Avenue des Fruitières
93200 Saint-DENIS

Dossier architectural

GROUPEMENT EMETTEUR:

EMETTEUR: Périphériques

Ce document est la propriété de la Société du Grand Paris. Toute diffusion ou reproduction intégrale ou partielle faite sans l'autorisation préalable et écrite de la Société du Grand Paris est interdite.

Plan Masse

Indice	Date	Libellé	Etabli		Vérifié		Validé / Approuvé	
			MDO	DTR	LGN	PLV		
01	24/03/2015	Création						

MODIFICATIONS

Code GED : PN1206-3_05_AVB_ARC_000979_01
Nom du fichier : Plan Masse.dwg

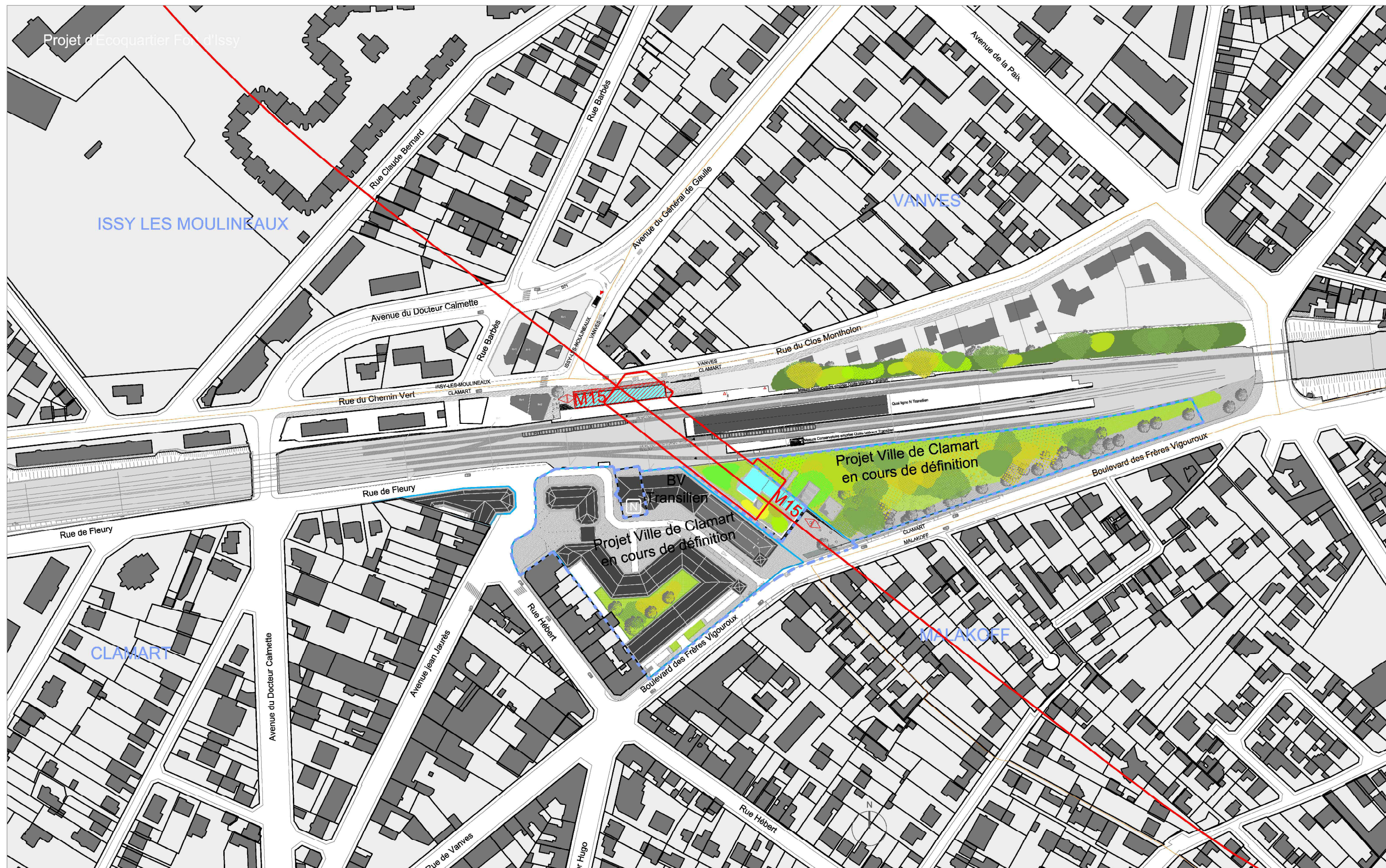
Codification Interne Emetteur (Optionnel) : 003_33380_PER_AVB_SOE_ARC_014244_A

CONFIDENTIALITE : C1

ECHELLE : 1/500

15SO	20CHM	TTT	SOE	PN1206-3	05	AVB	ARC	000979	01	A
Secteur	Objet	Niveau	Spécialité	Emetteur	Discipline	Phase	Type de document	N° incrémental GED	Indice GED	Indice Interne Emetteur

Format : A3 Nivellement : NGF IGN 69 Sys.coord. Projection : RGF93-CC49 7



Fort d'Issy-Vanves-Clamart


Réseau de Transport Public du Grand Paris

MAITRISE D'OUVRAGE
Société du Grand Paris
30, Avenue des Fruitiers
93200 Saint-DENIS



Dossier architectural

GROUPEMENT EMETTEUR:



EMETTEUR: Gazeau

Ce document est la propriété de la Société du Grand Paris. Toute diffusion ou reproduction intégrale ou partielle faite sans l'autorisation préalable et écrite de la Société du Grand Paris est interdite.

Plan de situation locale

Indice	Date	Libellé	Établi	Vérfié	Validé / Approuvé
01	23/10/2014	Création	MRA	PGA	LGN PLV
MODIFICATIONS					

Code GED : PN1206-3_05_AVB_ARC_001073_01
Nom du fichier : PN1206-3_05_AVB_ARC_001073_01-014250_A.dwg

Codification Interne Emetteur (Optionnel) : 003_33380_PGZ_AVB_IGC_ARC_014250_A

CONFIDENTIALITE : C1

ECHELLE : 1/2000

15SO	21FVC	TTT	IGC	PN1206-3	05	AVB	ARC	001073	01	A
Secteur	Objet	Niveau	Spécialité	Emetteur	Discipline	Phase	Type de document	N° incrémental GED	Indice Interne Emetteur	Indice Interne Emetteur

Format: A3 Nivellement : NGF IGN 69 Sys.coord. Projection : RGF93-CC49 3



ISSY-LES-MOULINEAUX

Rue Aristide Briand

Avenue de Verdun

Gare SNCF

Place Léon Blum

Les Arches d'Issy

RER C

Avenue Pasteur


Boulevard Rodin

Avenue Victor Cresson

Bd Caribaldi Les Arches d'Issy

Boulevard Caribaldi

Paris - Montparnasse



3139700.0

3139601.43

3139500.0

Banlieue

Maitre d'ouvrage : Société du Grand Paris
30, avenue des Frères
92200 Bois-Denis

Société du Grand Paris

Groupe Maitre d'ouvrage :

INGÉROP

Architecte :

Ingénieur :

Réseau de Transport Public du Grand Paris

Ligne 15 Sud - Tronçon 3

Gare : Issy RER

Avant-projet B

INFRASTRUCTURE & GENIE CIVIL

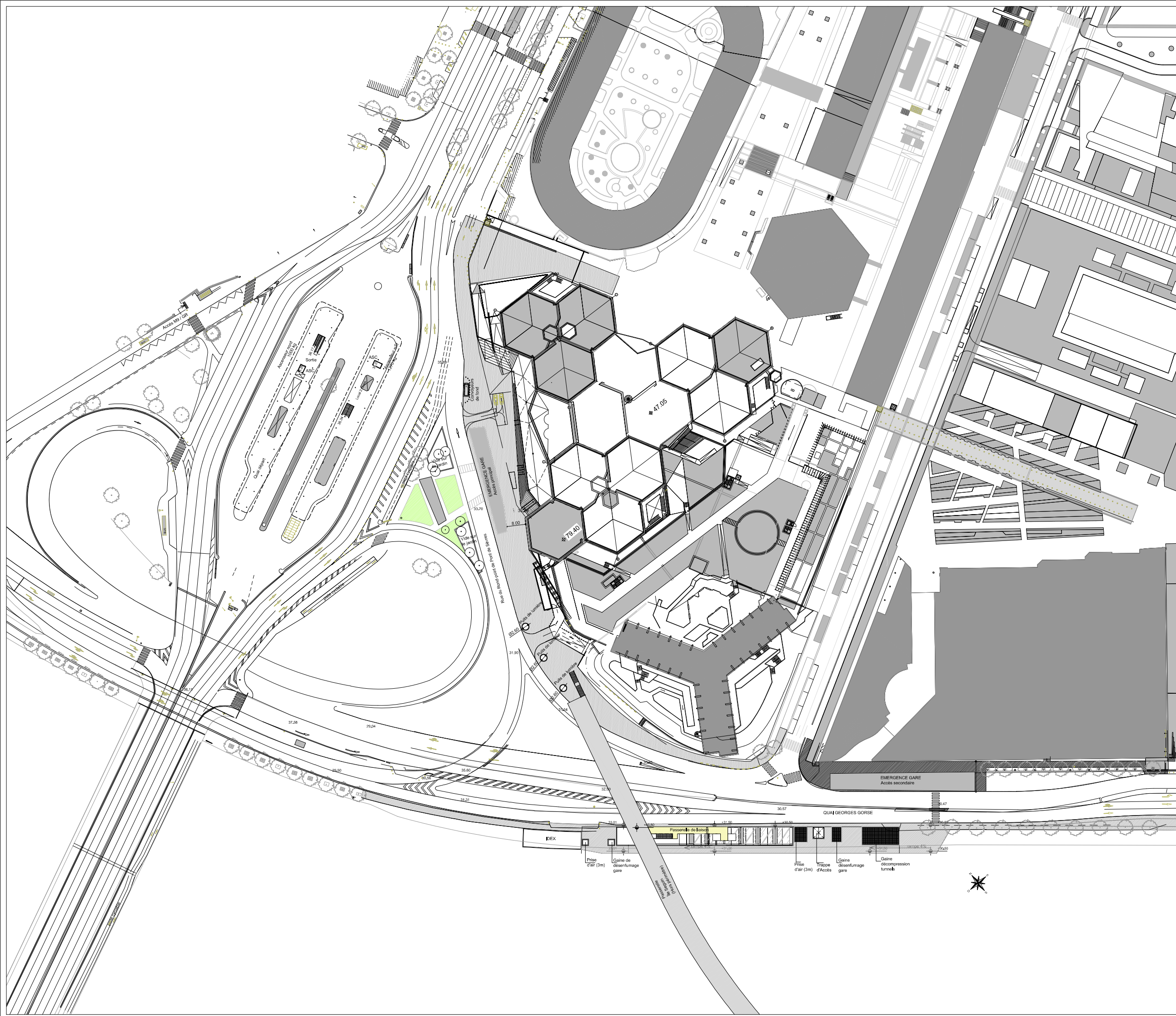
Issy RER

Dossier architectural

Situation et implantation

1680	2268	TTT	KC	PN1208-3	05	AVB	ARC	00107	01	A

Document est la propriété de la Société du Grand Paris. Toute réimpression ou reproduction est strictement interdite sans autorisation préalable et écrite de la Société du Grand Paris.



Légende

A. Aménagement EXT.	F. Locaux des personnels
B. Espace Hors contrôle	G. Locaux techniques
C. Espace sous contrôle	H. Déplacement privé
D. Commerces	I. EAS
E. Services aux voyageurs	

Maitre d'ouvrage :
Société du Grand Paris
 30, avenue des Fruiliers
 93200 Saint-Denis

Société du Grand Paris

Groupement Maitre d'oeuvre:

Emetteur : **SNCF**

Mandataire: **INGÉROP**

Contact principal: **Gaëlle SIEBLER**

Réseau de Transport Public du Grand Paris
 Ligne 15 Sud -Tronçon 3
 Gare : Pont de Sèvres
 Avant-projet B
 INFRASTRUCTURE & GENIE CIVIL

Pont de Sèvres
 Dossier architectural
 Plan de masse

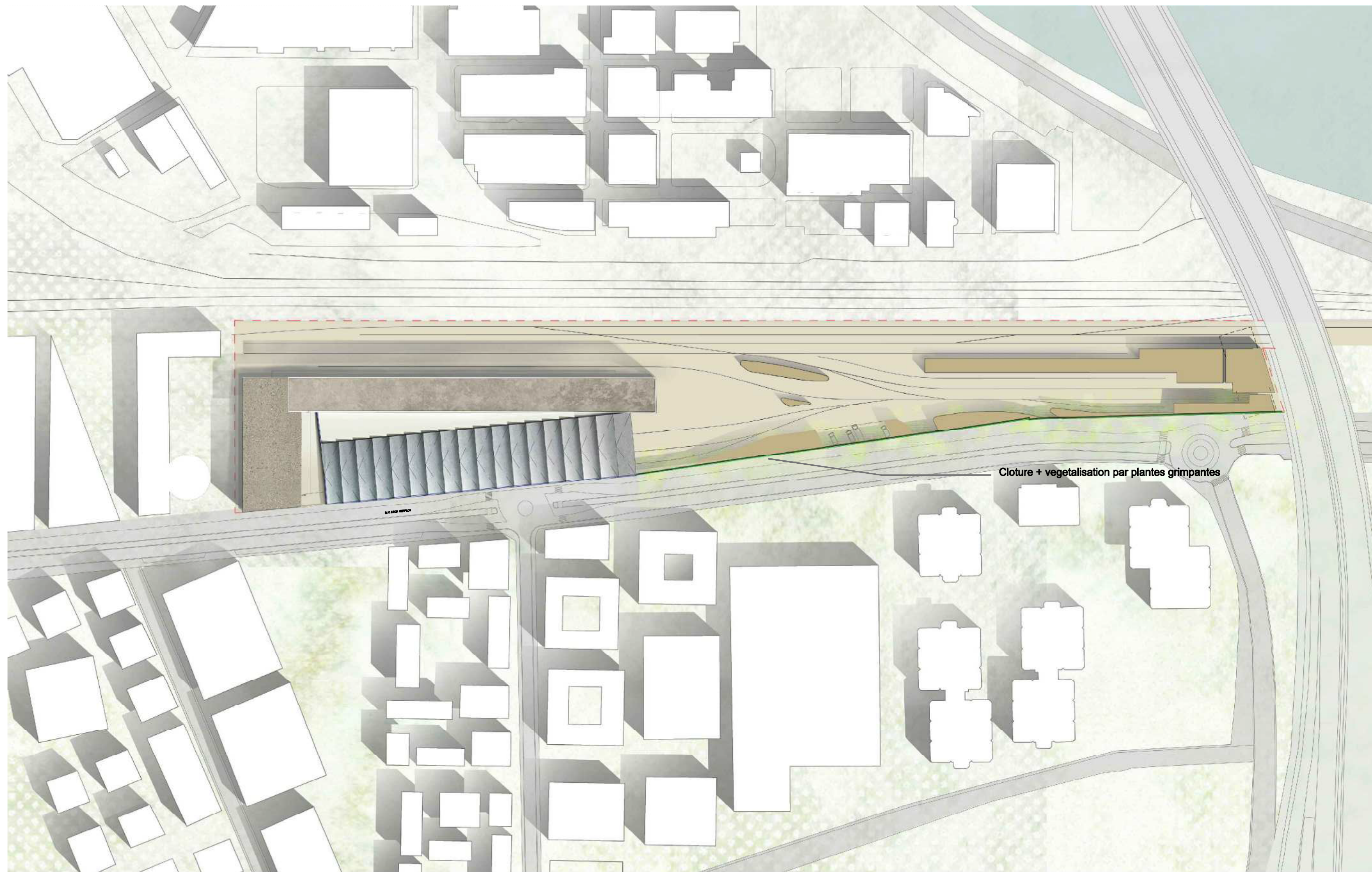
Code OED: PN150204_01_01_01_01_01		N° de dossier: PN150204_01_01_01_01_01		COMPTE RENDU: C1						
15SO	23PDS	TTT	IGC	PN1206-3	05	AVB	ARC	001894	01	A
Secteur	Objet	Nature	Spécialité	Emetteur	Discipline	Phase	Type de document	N° Inclusion OED	Indice GED	Indice Interne
15SO	Format	A4	Niveau: NGF	RON 88	Sys.coord.	Projection	RGF93-CG93			
Indice	Date	Libelle		Etat	Version	Valable	Approuvé			
01	23/02/2014	Dossier		PS	001	100	001			

COORDONNÉES

Indice	Date	Libelle		Etat	Version	Valable	Approuvé
01	23/02/2014	Dossier		PS	001	100	001

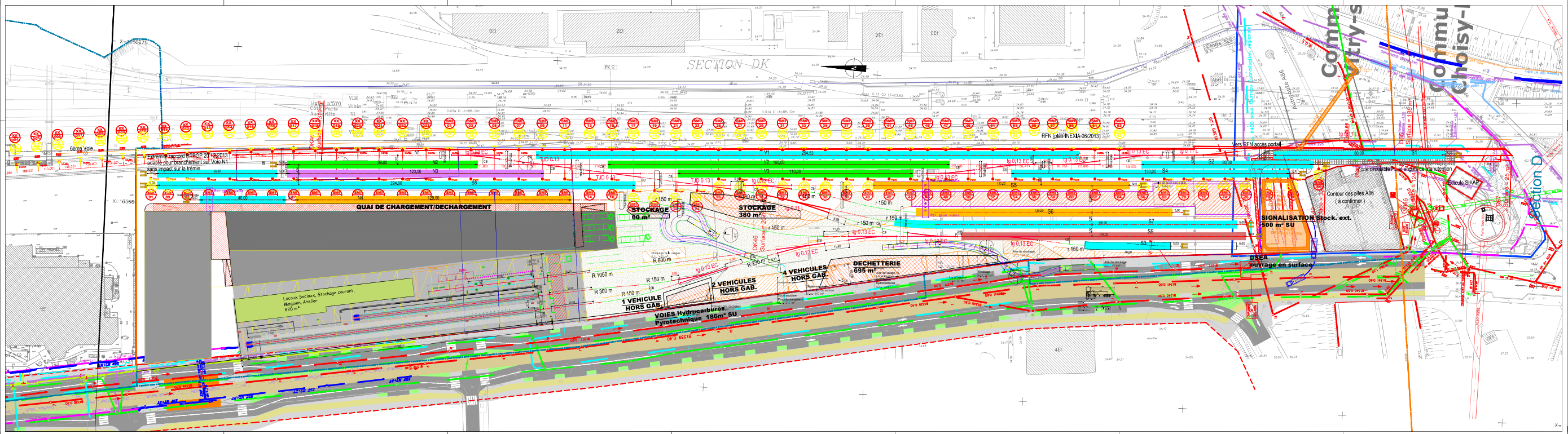
Ce document est la propriété de la Société du Grand Paris. Toute diffusion ou reproduction intégrale ou partielle sans l'autorisation préalable et écrite de la Société du Grand Paris est interdite.

4. Plans d'implantation et plans des aménagements extérieurs des sites de maintenance



SITE DE MAINTENANCE DES INFRASTRUCTURES (SMI) DE VITRY-SUR-SEINE
 ESQUISSE - SCENARIO N°03

E	S	Q	0	3	PLAN DE MASSE		1	/	2	0	0	0
Phase					Scénario		Type doc		Planche		Echelle	



Réseau GAZ	Réseau Inondé (MISIA)
Réseau TELECOM (ORANGE)	Réseau AEP (VEOLA)
Réseau Air/En (ERDF)	Réseau Eau Usée (DSEA)
Réseau Pluie (ERDF)	Réseau Eau Pluie (DSEA)
Réseau Basse tension (ERDF)	Réseau DIOC / RTT
Réseau Non Définis (ERDF)	Réseau gaz dévié

Désignation	Remarque
PH1216_01_ASS_VIA_C00007_01	Plan de plan type
PH1216_01_ASS_VIA_000004_01	Plan d'aménagement (consultative) (MIA)
PH1216_01_ASS_VIA_000005_01	Travaux finaux
PH1216_01_ASS_VIA_000006_01	Plan de mise au point
PH1216_01_ASS_VIA_000007_01	Plan de mise au point
PH1216_01_ASS_VIA_000008_01	Plan de mise au point
PH1216_01_ASS_VIA_000009_01	Plan de mise au point
PH1216_01_ASS_VIA_000010_01	Plan de mise au point
PH1216_01_ASS_VIA_000011_01	Plan de mise au point
PH1216_01_ASS_VIA_000012_01	Plan de mise au point
PH1216_01_ASS_VIA_000013_01	Plan de mise au point
PH1216_01_ASS_VIA_000014_01	Plan de mise au point
PH1216_01_ASS_VIA_000015_01	Plan de mise au point
PH1216_01_ASS_VIA_000016_01	Plan de mise au point
PH1216_01_ASS_VIA_000017_01	Plan de mise au point
PH1216_01_ASS_VIA_000018_01	Plan de mise au point
PH1216_01_ASS_VIA_000019_01	Plan de mise au point
PH1216_01_ASS_VIA_000020_01	Plan de mise au point

Maitre d'ouvrage : Société du Grand Paris
30, avenue des Frères
93200 Saint-Denis

Groupeur Maitre d'oeuvre: SYSTRA
ATELIER BARAN
MARCO BARAN architectes

Emetteur: SYSTRA
JACOBS

Réseau de Transport Public du Grand Paris
LIGNE 15_SUD TRONÇON 2
SMI_VITRY
TESTS FONCTIONNELS

SMI VITRY SUR SEINE
PLAN DES AMENAGEMENTS EXTERIEURS

SSSE	SHN	AMG	PH1216	OS	HPH	PSY	000043	02	01

Document en propriété de la Société du Grand Paris. Toute diffusion ou reproduction sans autorisation écrite de la Société du Grand Paris est formellement interdite.



Maître d'ouvrage :
Société du Grand Paris
30, avenue des Fruitières
93200 Saint-Denis

Société du Grand Paris

Groupement Maître d'oeuvre:
egis Richez Associés

Emetteur :
Richez Associés
Passage du cheval blanc
2, Rue de la Rocquette
75011 Paris
Contact principal :
LPE

Réseau de Transport Public du Grand Paris
Ligne 15
SMR Champigny-sur-Marne

PLAN
PLAN MASSE PAYSAGER

Codification Interne Emetteur (Optionnel) : CONFIDENTIALITE : C1

Code GED	SMR	APD	PL	MASSE	SMR-gare	BVC.dwg	Nom du fichier	SMR-APD-PL-MASSE-SMR-gare	BVC.dwg	
1567	SMRCH	TTT	SGO	PN1211	16	APD	PLA	000108	01 01	
Secteur	Objet	Niveau	Spécialité	Emetteur	Discipline	Phase	Type de document	N° Incremental GED	Indice GED	Indice Interne Emetteur
Echelle :	1/500	Format :	AO	Nivellement :	NGF IGN 69	Sys.coord. :	Projection :	RGF93-CC49		
Indice	Date	Libellé		Etabli	Vérifié	Validé / Approuvé				
01	31/01/2015	Création		LPE	MD	FBL				

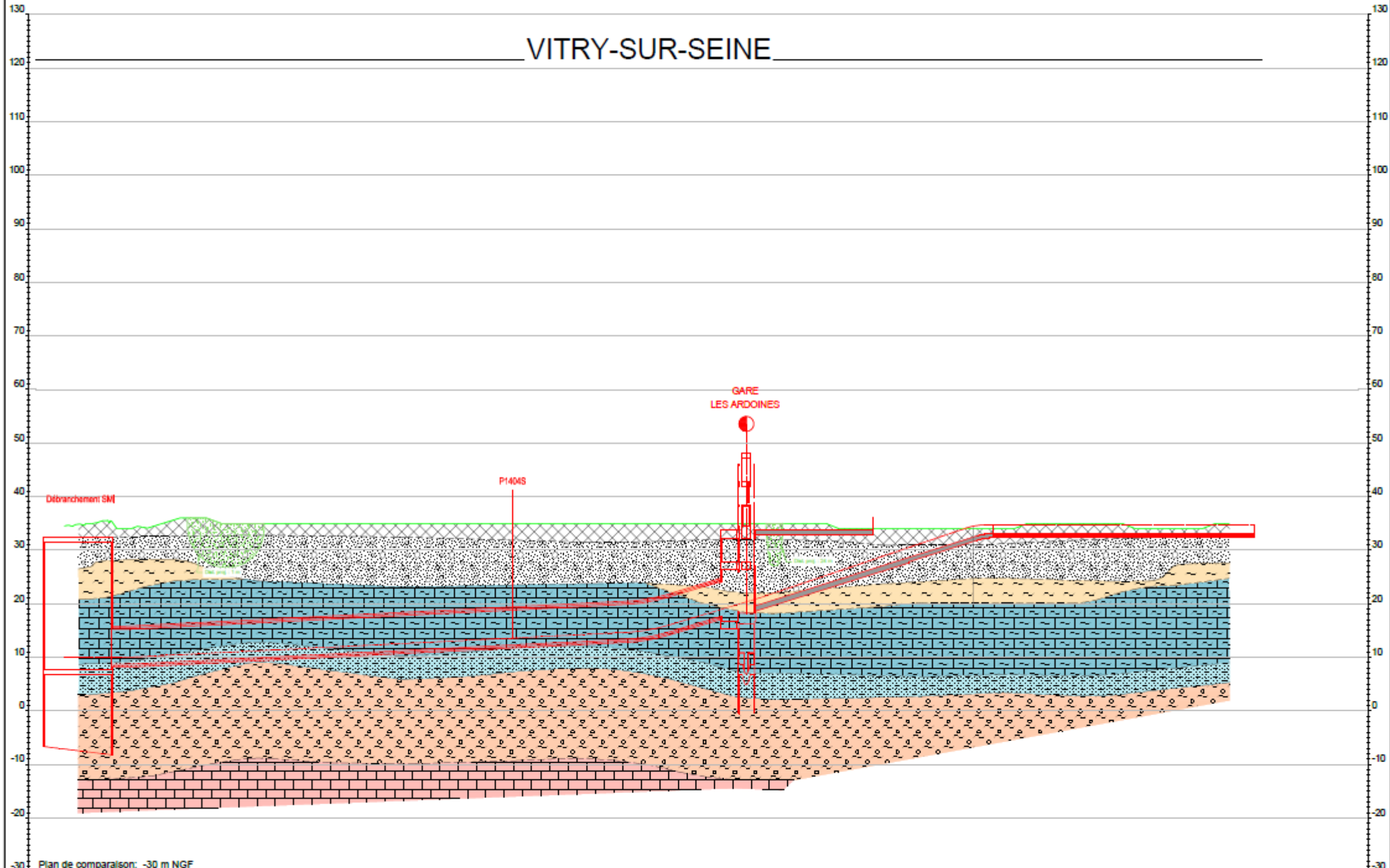
MODIFICATIONS

Ce document est la propriété de la Société du Grand Paris. Toute diffusion ou reproduction intégrale ou partielle faite sans l'autorisation préalable et écrite de la Société du Grand Paris est interdite.

5. Profils en long de raccordement des sites de maintenance

Raccordement SMI

VITRY-SUR-SEINE



Plan de comparaison: -30 m NGF

Distances cumuées	Cote Rail	Cote TN	Distances cumuées	Cote Rail	Cote TN
2150.0	10.00	35.00	2150.8	13.29	35.00
2150.1	10.00	35.00	2150.9	13.36	35.00
2150.2	10.08	35.00	2151.0	14.38	35.00
2150.3	36.00	35.00	2151.1	14.45	35.00
2150.4	36.00	35.00	2151.2	16.45	35.00
2150.5	35.00	35.00	2151.3	17.72	35.00
2150.6	35.00	35.00	2151.4	18.32	35.00
2150.7	35.00	35.00	2151.5	20.34	35.00
2150.8	35.00	35.00	2151.6	20.83	35.00
2150.9	35.00	35.00	2151.7	21.49	35.00
2151.0	14.38	35.00	2151.8	26.21	35.00
2151.1	14.45	35.00	2151.9	26.89	35.00
2151.2	14.62	35.00	2152.0	28.29	35.00
2151.3	16.45	35.00	2152.1	28.97	35.00
2151.4	17.72	35.00	2152.2	34.06	35.00
2151.5	18.32	35.00			
2151.6	20.34	35.00			
2151.7	20.83	35.00			
2151.8	21.49	35.00			
2151.9	26.21	35.00			
2152.0	26.89	35.00			
2152.1	28.29	35.00			
2152.2	28.97	35.00			

Raccordement SMR

